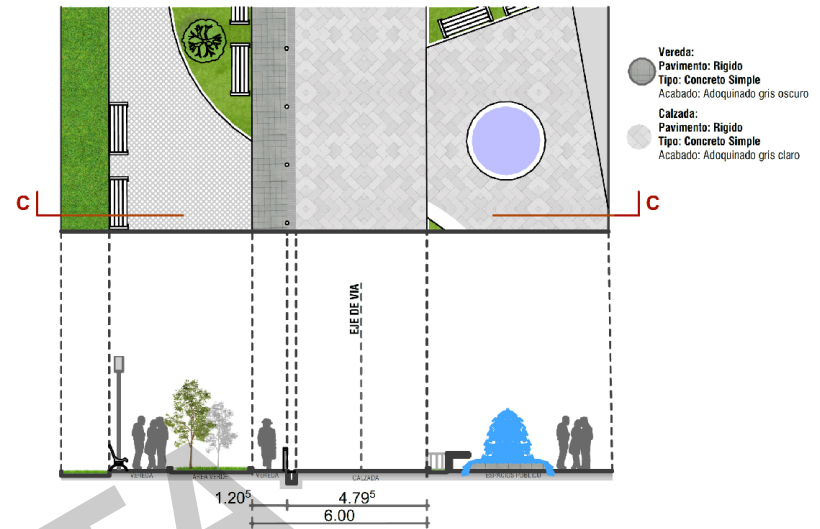
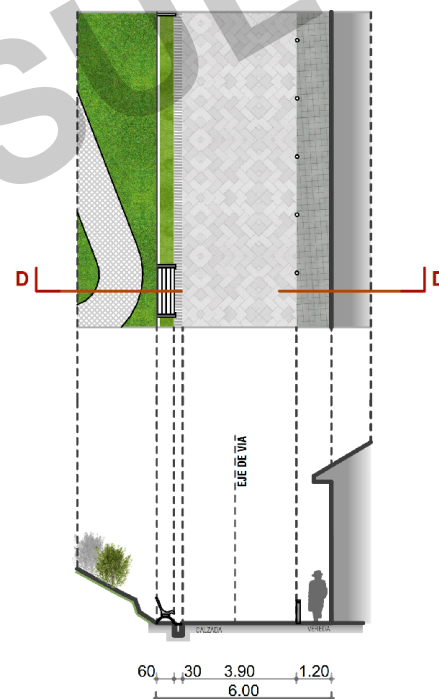


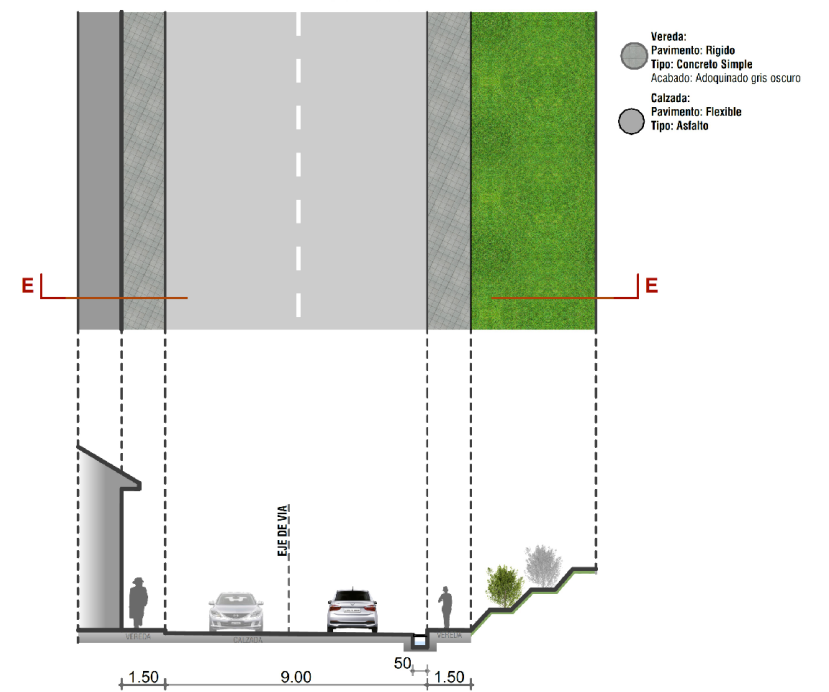
**CALLE INKA SAMANA**  
SECCIÓN C-C  
VIA PREFERENTEMENTE PEATONAL  
ESC: 1/300



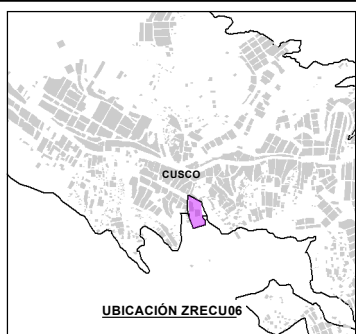
**CALLE INKA SAMANA**  
SECCIÓN D-D  
VIA PREFERENTEMENTE PEATONAL  
ESC: 1/300



**PROLONGACION LOS PEDREGALES**  
SECCIÓN E-E  
VIA COLECTORA  
ESC: 1/300

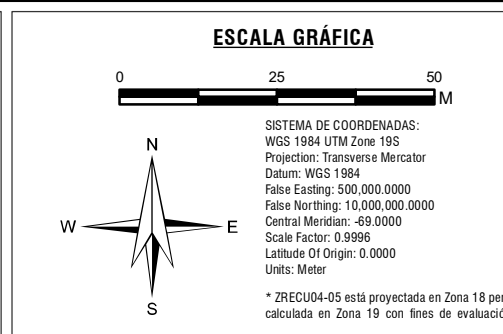


**ZONIFICACIÓN Y USO DE SUELO**  
1:1,200



**LEYENDA**

	AMBITO_ZRECU06		ZONIFICACION		ESTRUCTURA_VIAL_PROPCU06
	AGRUPACIONES URBANAS		AREA DE APORTE		LOCAL
	MANZANAS ENTORNO URBANO		ZONA DE RECREACION PUBLICA (ZRP)		PASAJE
	AREAS DE APORTE		ZONA NO URBANIZABLE		SECCION VIAL
	ZONA DE PROTECCIÓN AMBIENTAL		ZONA DE PROTECCION Y CONSERVACION ECOLOGICA (ZPCE)		
	BORDE URBANO				
	CURVAS DE NIVEL				
	FRANJA DE ALTA TENSION				
	TORRE DE ALTA TENSION				



	MUNICIPALIDAD PROVINCIAL DE CUSCO		GERENCIA DE DESARROLLO URBANO Y RURAL		
<b>PLAN ESPECIFICO ZRECU06</b>					
PROYECTO: "MEJORAMIENTO Y RECUPERACIÓN DE LAS CONDICIONES DE HABITABILIDAD URBANA EN 41 ZONAS DE REGULACIÓN ESPECIAL DE LA PROVINCIA DE CUSCO"					
MAPA: ESTRUCTURA VIAL Y SECCIONES VIALES					
AGrupACIONES Y/O SECTOR:			SECTOR MULACHAYOC		CODIGO:
FUENTE: - PMU CUSCO - SGO/TP - PMU CUSCO - SGO/TP - LEVANTAMIENTO TOPOGRAFICO 41 ZRE REFERENCIALES - FICHAS TÉCNICAS 41 ZRE - HABILITACIONES URBANAS		ELABORADO POR: EQUIPO TECNICO PM41ZRE		ESCALA: 1:1,200	
UBICACION: REGION : CUSCO PROVINCIA : CUSCO DISTRITO : CUSCO		LOS LÍMITES DISTRITALES SON REFERENCIALES Ley N° 27795 (8ta Disposición Transitoria)		ABRIL - 2022	
<b>MP-FC 02B</b>					